

Oficio: U.A.I.P.-1669/2018
Asunto: Se responde solicitud
Guanajuato, Gto, a 09 de noviembre del 2018

C. Paloma Robles Lacayo.
Presente.

Me refiero a su solicitud de información ingresada a través de la Plataforma Nacional de Transparencia identificada con número de folio 01847918, por la que requiere: Orientación y longitud de las secciones del Callejón Púquero, mapa de las mismas con la posibilidad de identificar el número de viviendas ubicadas sobre él. Mapa completo del Cerro del Cuarto con vialidades peatonales y vehiculares, identificación de escuelas, tiendas, y cualquier establecimiento o espacio susceptible de aprovechamiento masivo (como plazas o zonas recreativas). (Sic.)

Atendiendo a su petición es que ahora se remite copia simple de los siguientes oficios:

- **DGMAOT/086/2018**, suscrito por el Arq. Jorge Armando Gordillo García. Director General de Medio Ambiente y Ordenamiento Territorial. (Con un anexo digital en formato PDF)
- **U.C.P.I 098/2018 (con anexos)**, suscrito por Arq. Francisco Javier Carrillo Gallardo. Director de Catastro e Impuesto Predial.

Lo anterior con la finalidad de satisfacer su solicitud de información, conforme a lo dispuesto por los Artículos 1, 3, 24 fracción V, 47, 48, 54 fracción I, 82, 95 y 99 de la Ley de Transparencia y Acceso a la Información Pública para el Estado de Guanajuato.

Quedo a sus órdenes para cualquier duda o aclaración en el correo electrónico de esta Unidad de Acceso uaip@guanajuatocapital.gob.mx o en el teléfono directo 73 2 1488.

Atentamente.

Lic. Lidia Rodríguez Ortega.

Encargada del Despacho de la Unidad de Transparencia y Acceso a la
Información Pública del Municipio de Guanajuato.



Oficio número: DGMAOT/086/2018

Expediente:

Asunto: Se emite respuesta

Guanajuato, Gto., 08 de noviembre de 2018

Lic. Lidia Rodríguez Ortega
Encargada del Despacho de la Unidad de Acceso
a la Información Pública del Municipio de Guanajuato.
Presente:


Página 1 de 1

Sirva el presente para enviarle un cordial saludo, al mismo tiempo en seguimiento a su oficio **U.A.I.P. 1618/2018** de fecha 07 de noviembre del año en curso, con la finalidad de atender la solicitud presentada en la Unidad a su digno cargo por la C. Paloma Robles Lacayo, mediante la cual requieren lo siguiente:


- *“Orientación y longitud de las secciones del Callejón Púquero, mapa de las mismas con la posibilidad de identificar el número de viviendas ubicadas sobre él. Mapa completo del Cerro del Cuarto con vialidades peatonales y vehiculares, identificación de escuelas, tiendas, y cualquier establecimiento o espacio susceptible de aprovechamiento masivo (como plazas o zonas recreativas). (Sic.)”*

Al respecto, le informo que una vez realizada una búsqueda exhaustiva en los archivos físicos y digitales de esta dependencia, únicamente se cuenta con la información de la longitud del Callejón Púquero y Mapa del mismo, las cuales son enviadas en formato PDF en su correo institucional. Respecto a la información restante, sugiero se canalice la solicitud a la Dirección de Catastro e Impuesto Predial.

Sin otro particular por el momento, le reitero la seguridad de mi más atenta y distinguida consideración.



Atentamente



Arq. Jorge Armando Gordillo García
Director General de Medio Ambiente y Ordenamiento Territorial



PRESIDENCIA MUNICIPAL
DE GUANAJUATO
DIRECCIÓN GENERAL DE
DESARROLLO URBANO Y

Archivo
JAGG/ddrl

PRESIDENCIA MUNICIPAL

| Plaza de la Paz No. 12, Centro | Guanajuato, Gto. | Tel. (473) 732 1213 | www.guanajuatocapital.gob.mx |



Guanajuato
Somos Capital

Ayuntamiento 2018 - 2021



2018, AÑO DE MANUEL DOBLADO, FORJADOR DE PATRIA”

Tesorería Municipal
Dirección de Catastro e Impuesto Predial
Oficio: U.C.P.I 098/2018
Asunto: Se informa
Guanajuato, Gto., 9 de octubre de 2018

Licenciada Lidia Rodríguez Ortega
Encargada del Despacho de la Unidad de
Acceso a la Información Pública del
Municipio de Guanajuato.
Presente

Por medio del presente y en atención a su oficio U.A.I.P. 1619/2018, de 7 de noviembre de 2018, una vez analizada la solicitud de mérito le informo lo siguiente.

Con respecto a la solicitud del **C. Paloma Robles Lacayo**, en la que solicita:

- *“Orientación y longitud de las secciones del Callejón de Púquero, mapa de las mismas con la posibilidad de identificar el número de viviendas ubicadas sobre él. Mapa completo del Cerro del Cuarto con vialidades peatonales y vehiculares, identificación de escuelas, tiendas y cualquier espacio susceptible de aprovechamiento masivo (como plazas o zonas recreativas).”*
(Sic.)

Analizada la petición de mérito, esta dirección a mi cargo está en condiciones de entregar el mapa con la orientación y longitud de las secciones del callejón de Púquero, con las divisiones correspondientes de los predios o bienes inmuebles registrados dentro del padrón catastral, lo anterior, (Anexo mapa al presente).

Presidencia Municipal
Plaza de la Paz No. 12, Centro,
Guanajuato, Gto.,
Tel. (473) 73 21213



Guanajuato
Somos Capital

Ayuntamiento 2018 - 2021

También, esta dependencia está en posibilidades de entregar el mapa del Cerro de Cuarto con vialidades peatonales y vehiculares, en el cual se pueden apreciar por su extensión los lugares que pudieran reunir las características para la creación de plazas o zonas recreativas. Cabe señalar que esta dirección, no tiene conocimiento alguno de la construcción de futuras plazas o zonas recreativas por parte del municipio o algún particular en el polígono motivo de la petición de la C. Paloma Robles Lacayo (Anexo mapa al presente).

Sin otro particular y esperando que lo vertido en el presente sea de utilidad, quedo de Usted para la ampliación o aclaración con motivo del asunto que nos ocupa.

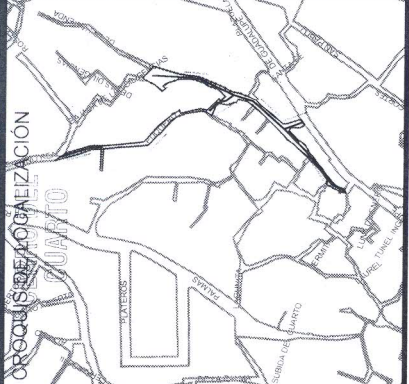
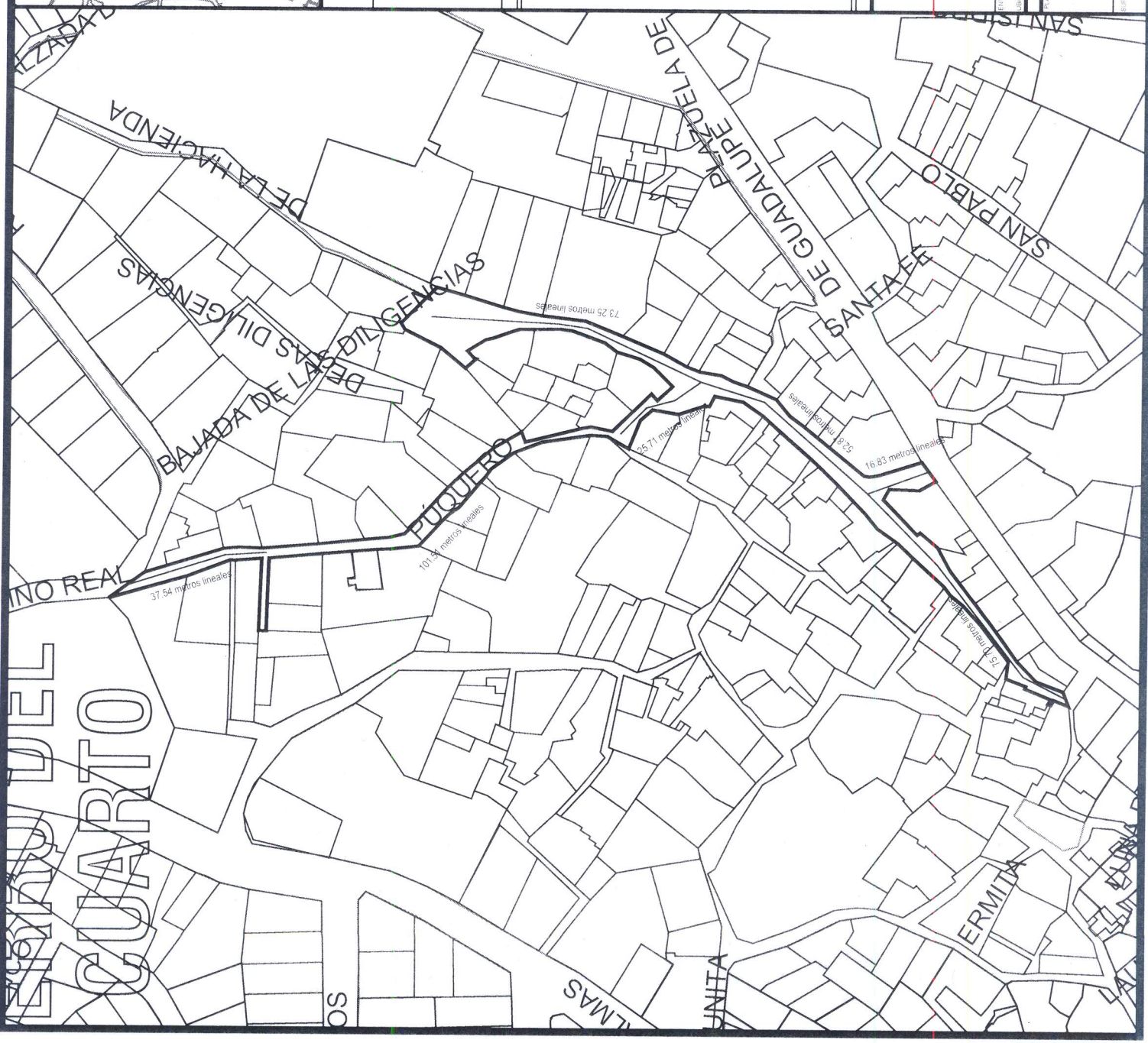
Arq. Francisco Javier Carrillo Gallardo

Director de Catastro e Impuesto Predial



FJMM/AF


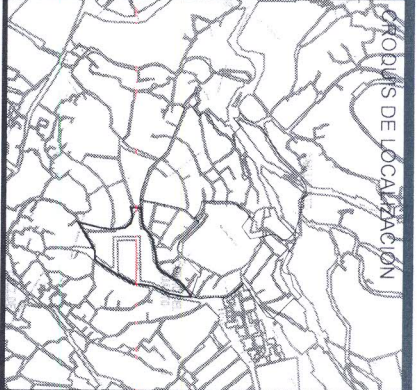
Presidencia Municipal
Plaza de la Paz No. 12, Centro,
Guanajuato, Gto.,
Tel. (473) 73 21213



SIMBOLOGIA

NOTAS

		ESTADO: OAXACA MUNICIPIO: GUAJALAJARA CALZADA	PRESENTE MUNICIPAL LIC. MARIO ALEJANDRO NAVARRO SALDAÑA GUAJALAJARA, OAXACA, MEXICO 15/11/2018
DEPARTAMENTO DE CARTOGRAFIA DIRECCION DE CATASTRO E IMPUESTO PREDIAL		ELABORADO CALLEJON PUQUERO	ESCALA: 1 : 1,500 FECHA: NOV / 2018



SIMBOLOGIA

NOTIAS



LIC. MARIO ALEJANDRO NAVARRO SALDANA
PRESIDENTE MUNICIPAL

GUANAJUATO GUANAJUATO
CERRO DEL CUARTO

U.A.I. p. 1519-2018 6x9
Escala: 1:3.000

COLONIA CERRO DEL CUARTO

DEPARTAMENTO DE CARTOGRAFIA
DIRECCION DE CATASTRO E IMPUESTO PREDIAL

FECHA DE EMISION	ESTADO	MUNICIPIO	CARRERA	PROYECTO	FECHA
					NOV / 2018