

Oficio: U.A.I.P. 0444/2021
Asunto: Se remite respuesta
Guanajuato, Gto; a 28 de enero de 2021

C. Luis Alberto González López
Presente

En atención a su solicitud de información ingresada en esta Unidad de Transparencia, bajo el número de folio 00183421 el día 22 de enero del año 2021, misma que a la letra dice:

- *"Buena tarde, Gracias por el oportuno apoyo, la información es de toda mi ayuda, ustedes tendrán la manera de poder proporcionarme el mapa de los que es Guanajuato con la calles y colonias de todo lo que es ubicado en el municipio, como ejemplo adjunto el archivo que me proporcionaron del municipio de PENJAMO, espero me puedan apoyar. Sin más quedo atento de ustedes. Gracias. Saludos". (sic).*

Se remite copia simple del siguiente: **Oficio DGMAOT/0087/2021**, suscrito por el **Ing. Juan Carlos Delgado Zárate, Director General de Medio Ambiente y Ordenamiento Territorial**, mismo que le brinda respuesta a su solicitud.

De conformidad con lo dispuesto por los artículos 6, apartado A, de la Constitución Política de los Estados Unidos Mexicanos; 14, apartado B, de la Constitución Política para el Estado de Guanajuato; 1, 24, fracción V, 25, 47, 48, fracciones III, VI y XIV, y 99 de la Ley de Transparencia y Acceso a la Información Pública para el Estado de Guanajuato.

Quedo a sus órdenes para cualquier duda o aclaración en el correo electrónico de esta Unidad de Acceso: uaip@guanajuatocapital.gob.mx, o en el teléfono 73 2 1488.



Lic. Víctor Cristóbal Enrique Colunga Jasso
Titular de la Unidad de Transparencia y Acceso
a la información pública del Municipio de Guanajuato.



AAD

Oficio número: DGMAOT/0087/2021
Expediente: S/N
Asunto: Se responde.

Guanajuato, Gto., 27 de enero de 2021

Página 1 de 1

Licenciado Victor Cristóbal Enrique Colunga Jasso
Titular de la Unidad de Acceso a la
Información Pública del Municipio de Guanajuato
Presente.

Por este medio, con fundamento en los artículos 8 de la Constitución Política de los Estados Unidos Mexicanos, 2 párrafo segundo de la Constitución Política para el Estado de Guanajuato y 5 de la Ley Orgánica Municipal para el Estado de Guanajuato se atiende su oficio signado bajo el numeral U.A.I.P. 0337/2021 de fecha 25 veinticinco de enero de 2021 dos mil veintiuno, referente a la solicitud con número 00183421, por parte del **C. Luis Alberto González López** en la que requiere información perteneciente a esta al respecto, se comunica lo siguiente:

En atención a su solicitud misma que reza así:

<< Buena tarde, Gracias por el oportuno apoyo, la información es de toda mi ayuda, ustedes tendrán la manera de poder proporcionarme el mapa de los que es Guanajuato con las calles y colonias de todo lo que es ubicado en el municipio, como ejemplo adjunto el archivo que me proporcionaron del municipio de PENJAMO, espero me puedan apoyar Sin más quedo atento de ustedes Gracias Saludos.>>


En atención a su solicitud que refiere, se anexa la información en un CD-ROM que contiene mapa de Guanajuato con calles y colonias de forma seccionada.

Sin otro asunto en particular por el momento, reciba un cordial saludo.

Atentamente

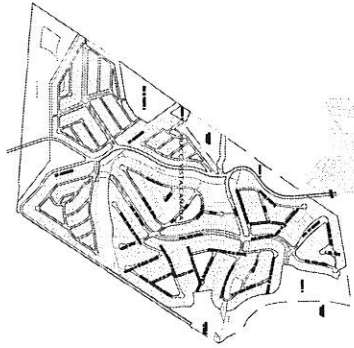
Ing. Juan Carlos Delgado Zárate
Director General de Medio Ambiente y Ordenamiento Territorial

Con copia para: Archivo.
I/JCDZ/L'EMAR/L'AGRG





SIMBROS CO/DA
 Línea de Aterrizaje
 Línea de Faja de Protección
 Línea de Delimitación


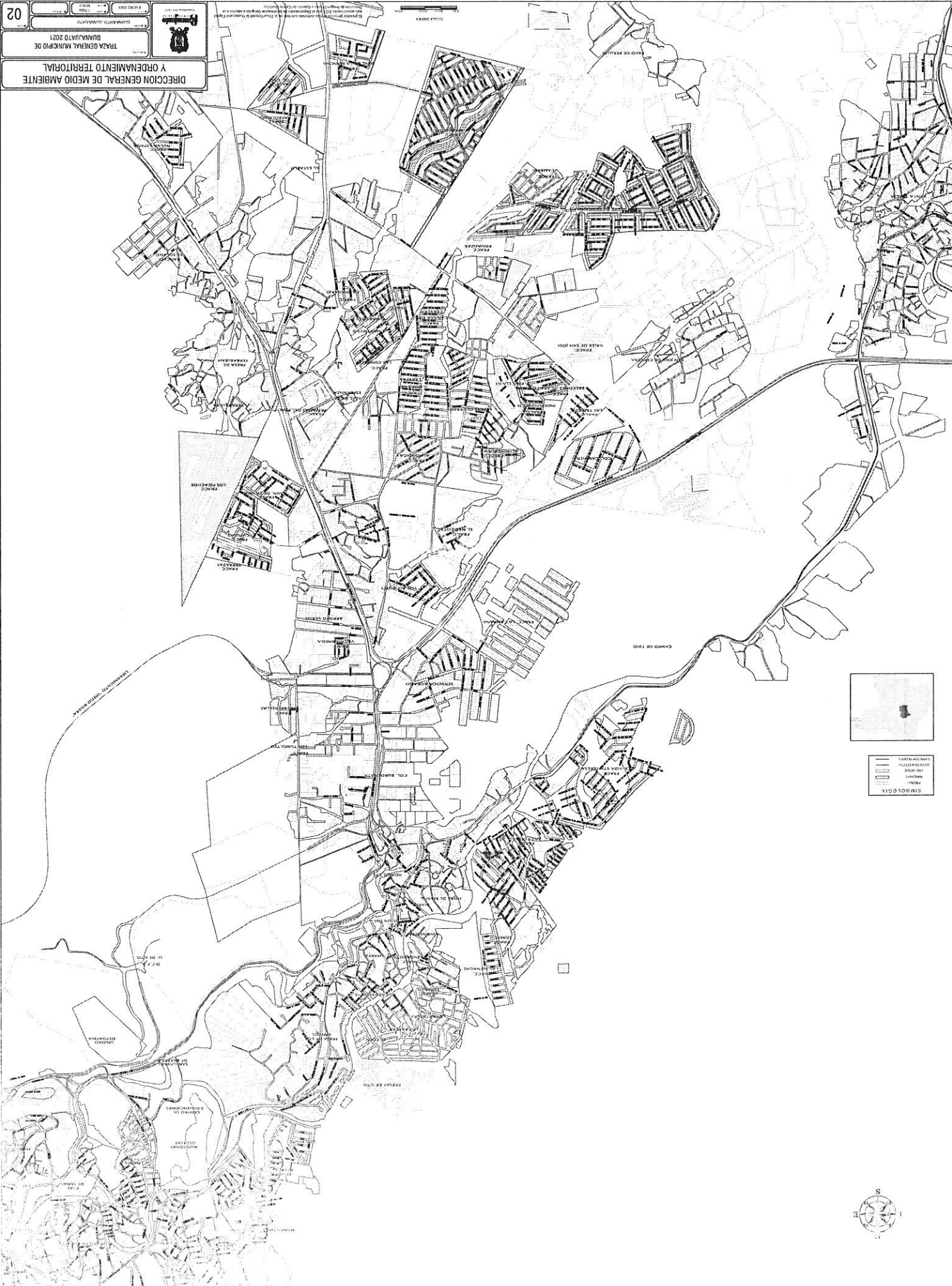


ESCALA: 1:500

Este documento es una reproducción de un documento original que forma parte de un expediente administrativo. No se permite su reproducción o uso sin el consentimiento expreso de la Dirección General de Aterrizaje y Ordenamiento Territorial.

DIRECCION GENERAL DE ATERRIJAJE Y ORDENAMIENTO TERRITORIAL
 TRABAJO GENERAL PARA EL ORDENAMIENTO TERRITORIAL
 SIMBROS CO/DA

03



SIMBOLOGIA

[Symbol]	LINEAS DE CALLES
[Symbol]	CONDOMINIOS
[Symbol]	FRONTERAS
[Symbol]	FRONTERAS
[Symbol]	FRONTERAS
[Symbol]	FRONTERAS

