

Oficio: U.A.I.P. 0355/2022

Asunto: Se remite respuesta

Guanajuato, Gto; a 17 de febrero de 2022

"2022 año del 70 aniversario del Teatro Universitario y  
50 aniversario del Festival Internacional Cervantino"

**C. María Cecilia Monserrat Caudillo Gutiérrez**

En atención a su solicitud de información ingresada en esta Unidad de Transparencia, bajo el número de folio **110196300013022** el día **17 de febrero del 2022**, misma que a la letra dice:

- "Por medio del presente, me permito escribirle para solicitar, por favor, plano de las vialidades oficiales de los alrededores de la parcela 1, zona 1P1/1 del Ejido de Santa Teresa, Guanajuato, Gto. coordenadas: 20° 57' 43.9"N 101° 19' 48.2"W coordenadas UTM: Y: 2319688.001 X: 257830.209 Y: 2319693.158 X:257860.036 Y: 2319680.860 X:257874.650 Y: 2319671.971 X:257845.997 Y: 2319688.001 X:257830.209." (sic).

Se remite copia simple del siguiente: **Oficio: DGMAOT/0107/2022**, suscrito por el Ing. **Juan Carlos Delgado Zarate, Director General de Medio Ambiente y Ordenamiento Territorial**, mismo que le brinda respuesta a su solicitud.

Derivado de las manifestaciones hechas por la Dirección General de Medio Ambiente y Ordenamiento Territorial, se le hace de su conocimiento que esta Unidad de Transparencia y Acceso a la Información resulta incompetente para resolver su solicitud, ya que la información solicitada es competencia de la **Unidad de Transparencia del Registro Agrario Nacional (RAN)**, determinación que ha sido confirmada por el Comité de Transparencia en lo que ha sido la sesión ordinaria número 601, celebrada el día 17 de febrero del 2022, específicamente en el punto 6 del orden del día.

Por lo anteriormente expuesto, se le recomienda ingresar la solicitud ante dicha Unidad, la cual cuenta con los siguientes datos:

**Unidad de Transparencia del Registro Agrario Nacional (RAN)**

**Calle José Antonio Torres N.61 colonia Ampliación Asturias Cuauhtémoc, Ciudad de México  
C.P.6890**

**Unidadetransparencia@ran.gob.mx**

**5550621400 Ext. 3150**

**PNT: Sujeto Obligado, Federación, Registro Agrario Nacional (RAN).**

Lo anterior con fundamento en los artículos 6, apartado A, de la Constitución Política de los Estados Unidos Mexicanos; 14, apartado B, de la Constitución Política para el Estado de Guanajuato; 1, 24, fracción V, 25, 47, 48, fracciones II, III, IV, VI y XIV, 54, fracción I, 97 y 99 de la Ley de Transparencia y Acceso a la Información Pública para el Estado de Guanajuato.


Quedo a sus órdenes para cualquier duda o aclaración en el correo electrónico de esta Unidad de Acceso: [uaip@guanajuatocapital.gob.mx](mailto:uaip@guanajuatocapital.gob.mx), o en el teléfono 473 102 2400 Ext. 2208

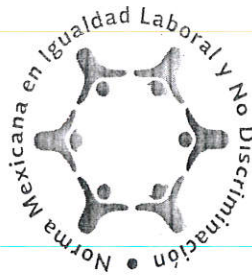
Atentamente

Lic. Erick Ramírez González

Titular de la Unidad de Transparencia y Acceso a la información pública del Municipio de Guanajuato

DPB





"2022 año del 70 Aniversario del Teatro Universitario y 50 aniversario de Festival Internacional Cervantino"

Oficio número: DGMAOT/0107/2022.

Expediente: 0111/2022


Asunto: Se contesta oficio.

Guanajuato, Gto., 10 de Febrero del 2022.

H. AYUNTAMIENTO 2021-2024

**GUANAJUATO**

**Licenciado Erick González Ramírez**  
**Titular de la Unidad de Acceso a la**  
**Información Pública del Municipio de Guanajuato**  
**Presente.**



Hago referencia a su oficio signado bajo el numeral **U.A.I.P.0270/2022** de fecha 9 nueve de febrero de 2022 dos mil veintidós, referente a la solicitud con número de registro **110196300009422** por parte del **C. María Cecilia Monserrat Caudillo Gutiérrez**, en la que requiere información perteneciente a esta al respecto Dirección General, se comunica lo siguiente:

- "Plano Topográfico o levantamiento oficial de las vialidades y acceso carreteros oficiales de los alrededores de la parcela 1, zona 1P1/1 del Ejido de Santa Teresa, Guanajuato" (sic).

En atención a la solicitud mencionada, se le informa que una vez llevada la búsqueda exhaustiva dentro de los archivos físicos y digitales que obran en esta Dirección General, me permito compartirle que no existe información sobre plano topográfico o levantamiento de las vialidades y acceso a carreteros oficiales de los alrededores de la parcela 1, zona 1P1/1 del Ejido en Santa Teresa, Guanajuato, Guanajuato.

Sin embargo se le sugiere puede dirigir su solicitud al Registro Agrario Nacional (RAN), ubicado en Carretera Panorámica Km 1.5, Col. Callejón San Juan de Dios, 36000 Guanajuato, Gto.

Lo anterior con fundamento en el artículo 20 de la Ley De Transparencia y Acceso a la Información Pública para el Estado De Guanajuato

Sin otro asunto en particular por el momento, reciba un cordial saludo.

Atentamente

**Ing. Juan Carlos Delgado Zárate**  
**Director General de Medio Ambiente y Ordenamiento Territorial**



PRESIDENCIA MUNICIPAL  
DE GUANAJUATO  
DIRECCIÓN GENERAL  
MEDIO AMBIENTE Y  
ORDENAMIENTO TERRITORIAL

Con copia para:  
Archivo.  
I'JCDZ/ L'LACM