CARTA DE ZONIFICACIÓN, USOS Y DESTINOS DEL SUELO DE LOS CENTROS DE POBLACIÓN DE GUANAJUATO

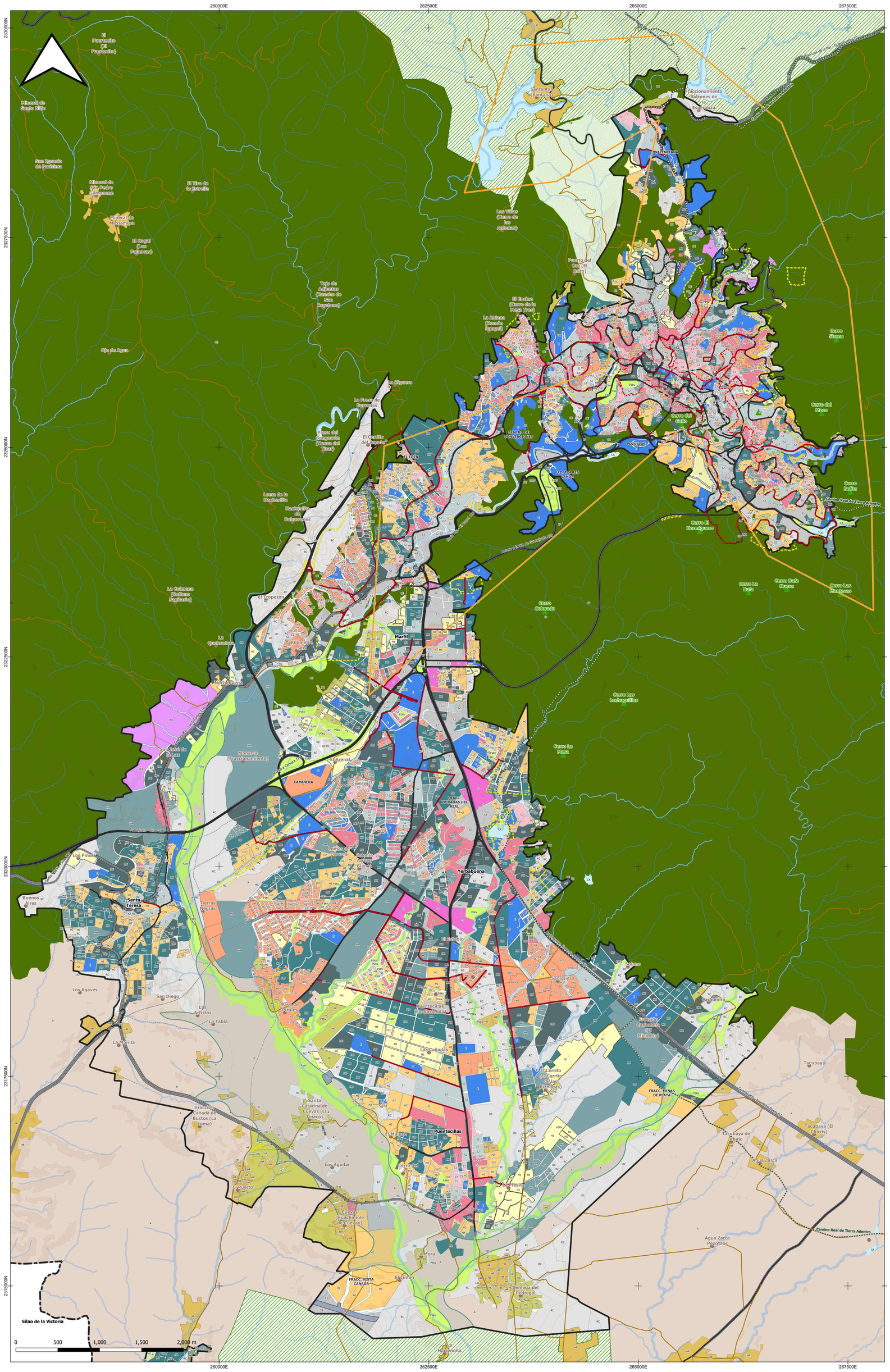

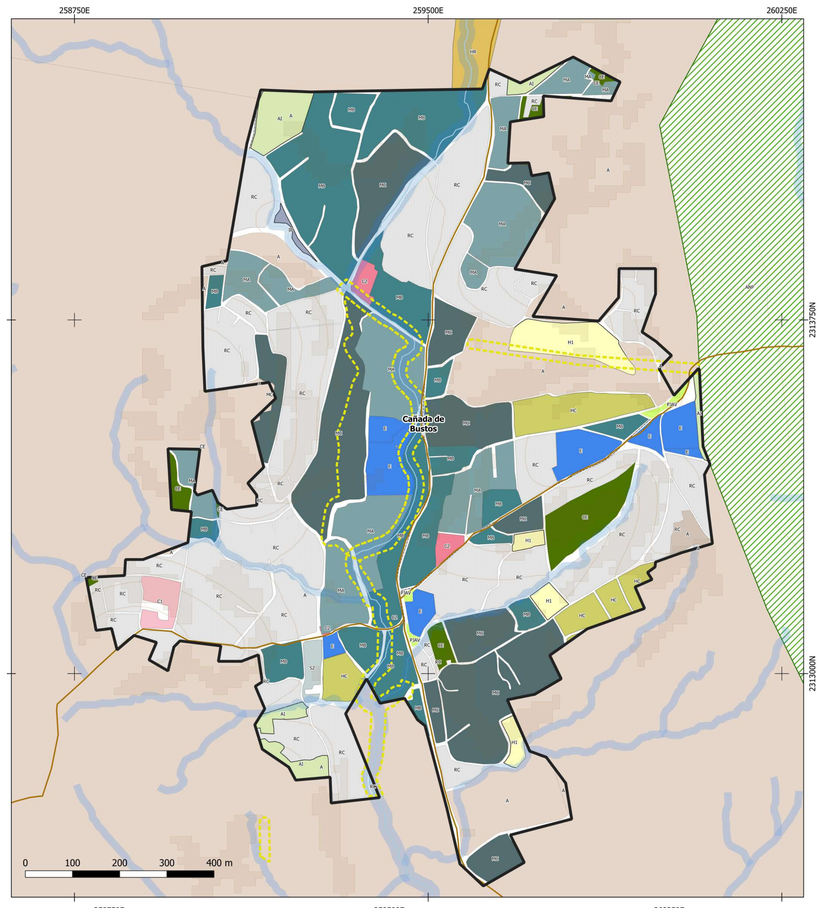

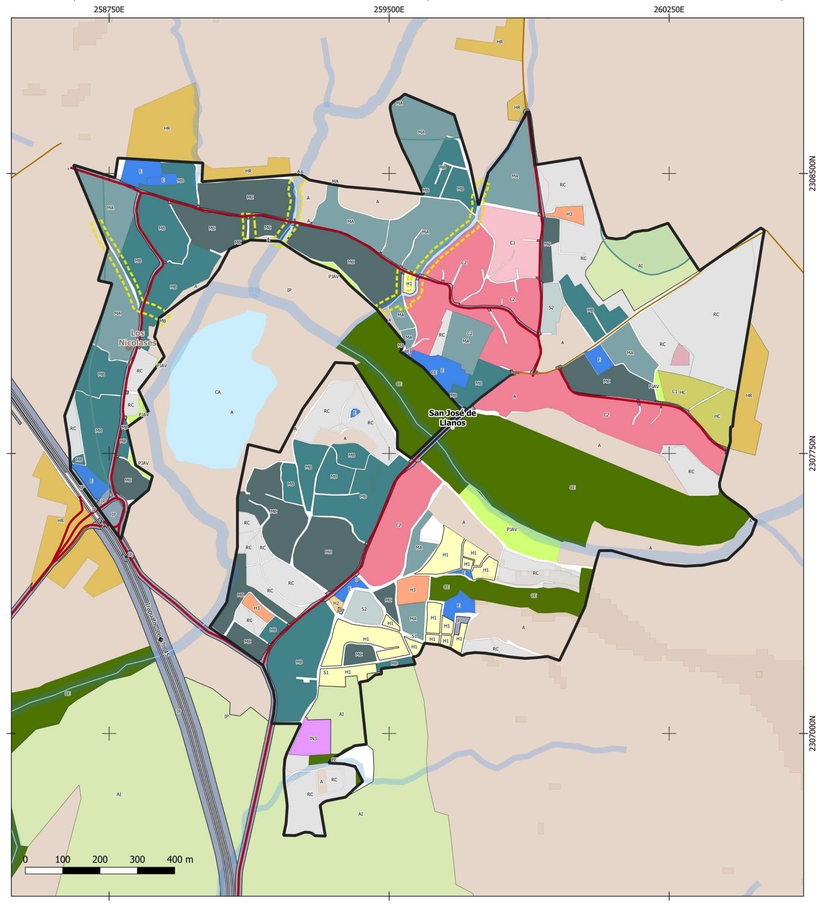

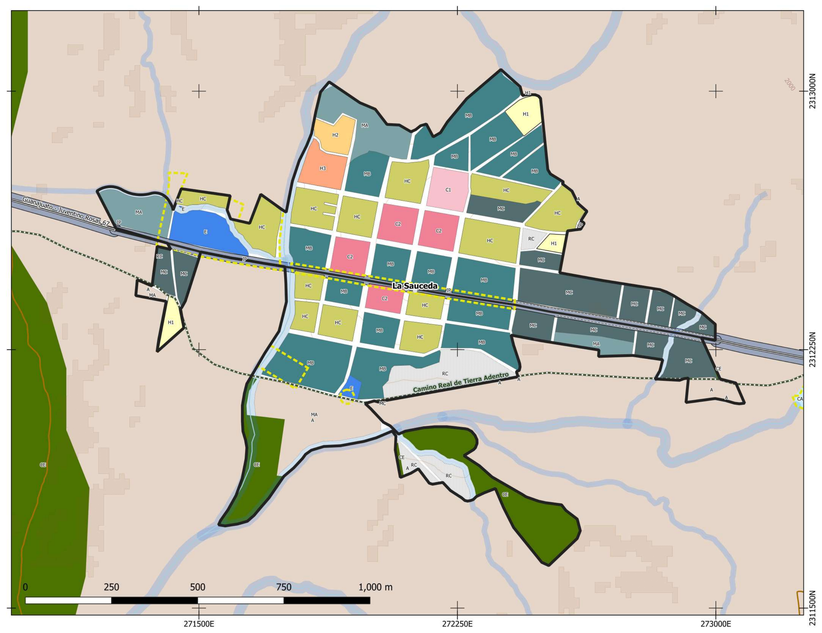

LÍMITES

- Municipios colindantes
- Límite urbano 2050
- Zona de monumentos Históricos
- Zona Patrimonio UNESCO
- Camino Real de Tierra Adentro
- Zonas de riesgo

RASGOS NATURALES

- Cerros
- Curvas de nivel
- Corrientes de agua
- Ríos principales
- Cuerpos de agua
- Restricciones hidrológicas
- Restricciones geológicas por inestabilidad de laderas
- Zonas con alto potencial de Recarga de mantos acuíferos
- ANP Municipal "Parque Ecológico El Orito"

RASGOS URBANOS

Red vial

- Primaria
- Regional
- Rural
- Secundaria

USOS DE SUELO

- A – Agricola
- AE - Actividades extractivas
- AI – Agroindustrial
- C1 - Comercio baja intensidad
- C2 - Comercio media intensidad
- C3 - Comercio alta intensidad
- H1 - Habitacional residencial de densidad baja, de 100 a 199 hab/ha
- H2 - Habitacional densidad media, de 200 a 299 hab/ha
- H3 - Habitacional popular de densidad alta, de 300 hab/ha en adelante
- HC - Habitacional campestre de 1 hasta 99 hab/ha
- HR - Habitacional rural de 1 hasta 99 hab/ha
- IN3 - Industria pesada
- MA - Mixto A. Habitacional (HC y H1), equipamiento, comercio y servicios de intensidad baja, agricultura urbana, recarga de mantos acuíferos
- MB - Mixto B. Habitacional (H1 y H2), equipamiento, comercio y servicios de intensidad media
- MC - Mixto C. Habitacional (H2 y H3), comercio, servicios e industria de intensidad media y baja
- S1 - Servicios baja intensidad
- S2 - Servicios media intensidad
- S3 - Servicios alta intensidad

DESTINOS DEL SUELO

- CE - Conservación ecológica
- E - Equipamiento urbano
- IP - Infraestructura pública
- PJAV - Parque, jardín o área verde

ESTRATEGIAS

- RC - Reserva de crecimiento

Vial

- Primaria

LOCALIZACIÓN

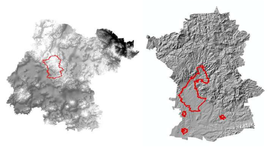

SISTEMA DE REFERENCIA:

Sistema de coordenadas: WGS 1984 UTM Zone 14N
Proyección: Transversa de Mercator
Datum: WGS 1984
Unidades: Metros

Versión 4 26 06 2025

IMPLAN guanajuato